



3 足都竹発第 1761 号

令和 4 年 2 月 22 日

警視庁 竹の塚警察署長 殿

足立区長

近藤

弥生



竹ノ塚駅付近連続立体交差事業における道路整備に伴う意見照会について

標記の件について、道路法第95条の2第1項に基づき下記の通り意見照会いたします。

記

- 1 路線名 特別区道足立2号線
特別区道舎人282号線
新設道路
- 2 施工箇所 足立区西竹の塚一丁目11番から竹の塚一丁目29番先ほか2か所
- 3 施工期間 令和4年8月から令和5年3月(予定)
- 4 添付書類 (1) 案内図
(2) 工程表
(3) 協議図面一式
- 5 連絡先 足立区 都市建設部 鉄道立体推進室 竹の塚整備推進課
影山 松平
〒120-8510 東京都足立区中央本町一丁目17番1号
TEL 03-3880-5484 FAX 03-3880-5615

案内図

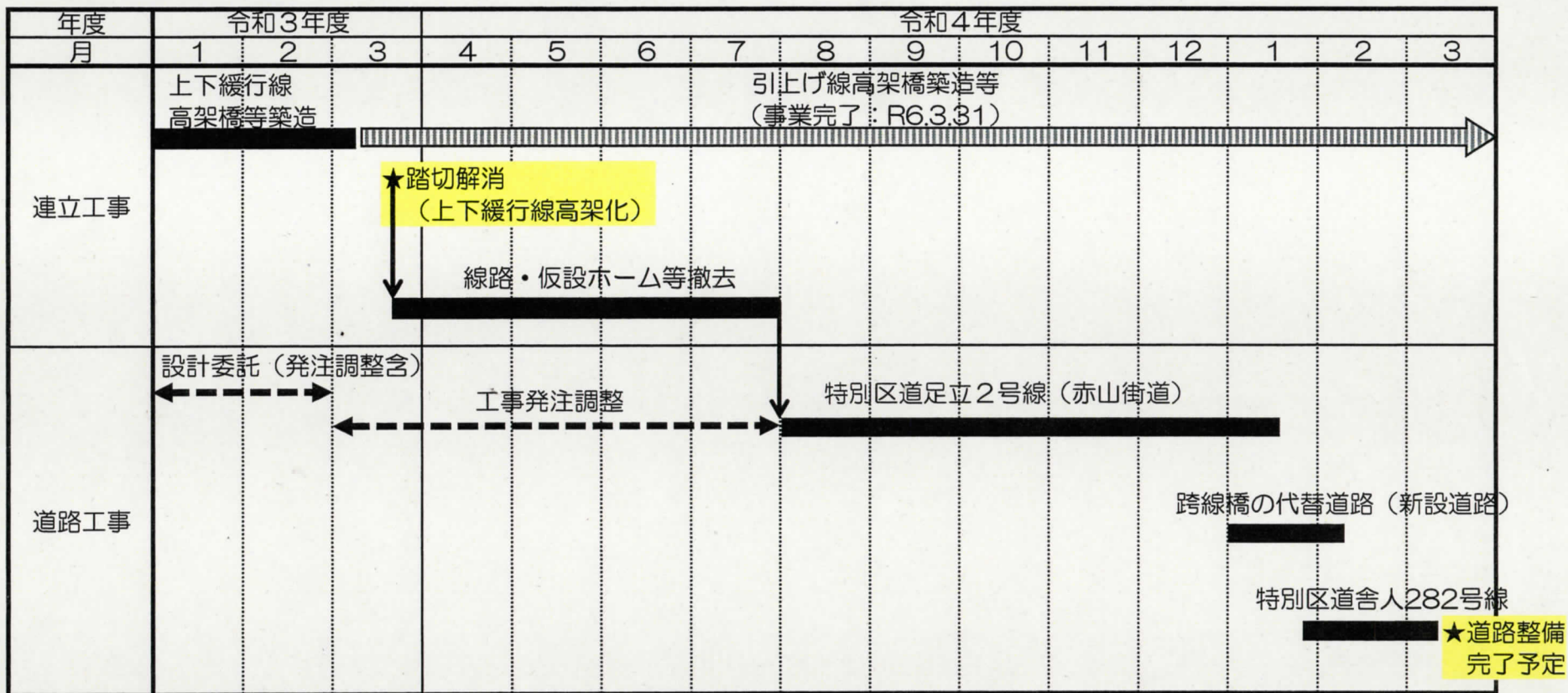
特別区道舎人282号線



特別区道足立2号線

新設道路

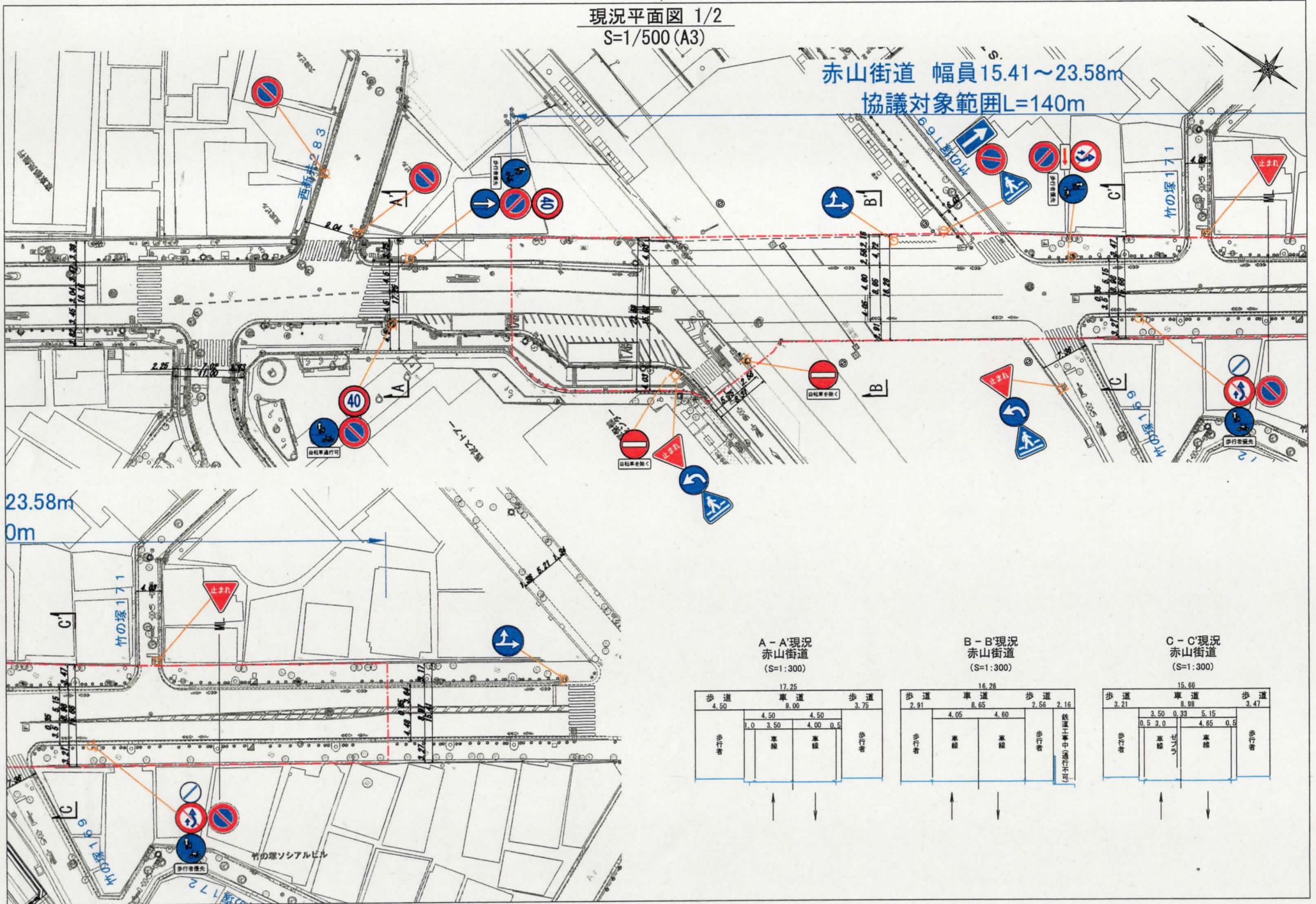
交差道路整備工事 工程表



現況平面図 1/2

S=1/500 (A3)

赤山街道 幅員15.41~23.58m
協議対象範囲L=140m



A-A'現況
赤山街道
(S=1:300)

歩道		車道		歩道	
4.50	4.50	9.00	4.50	3.75	3.75
歩行者		車線	車線	歩行者	
1.0		3.50	4.00	0.5	

B-B'現況
赤山街道
(S=1:300)

歩道		車道		歩道	
2.91	4.05	8.65	4.60	2.56	2.16
歩行者		車線	車線	歩行者	
0.5		3.0	4.65	0.5	

C-C'現況
赤山街道
(S=1:300)

歩道		車道		歩道	
3.21	3.50	8.89	5.15	3.47	3.47
歩行者		車線	車線	歩行者	
0.5		3.0	4.65	0.5	



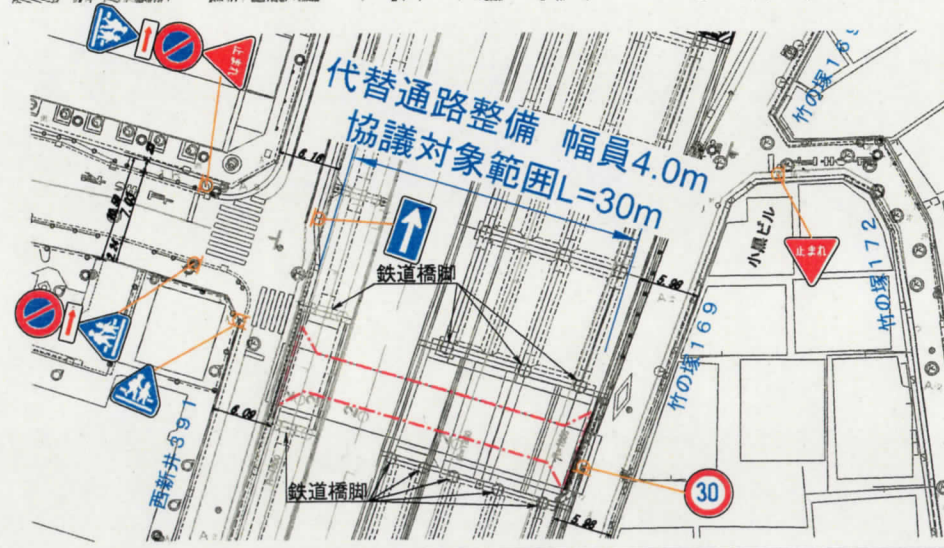
現況平面図 2/2
S=1/500 (A3)



D-D'現況
舎人282号線 幅員5.5m
(S=1:300)

E-E'現況(工事前)
舎人282号線 幅員5.8m
(S=1:300)

F-F'現況
竹の塚142号線 幅員6.0m
(S=1:300)

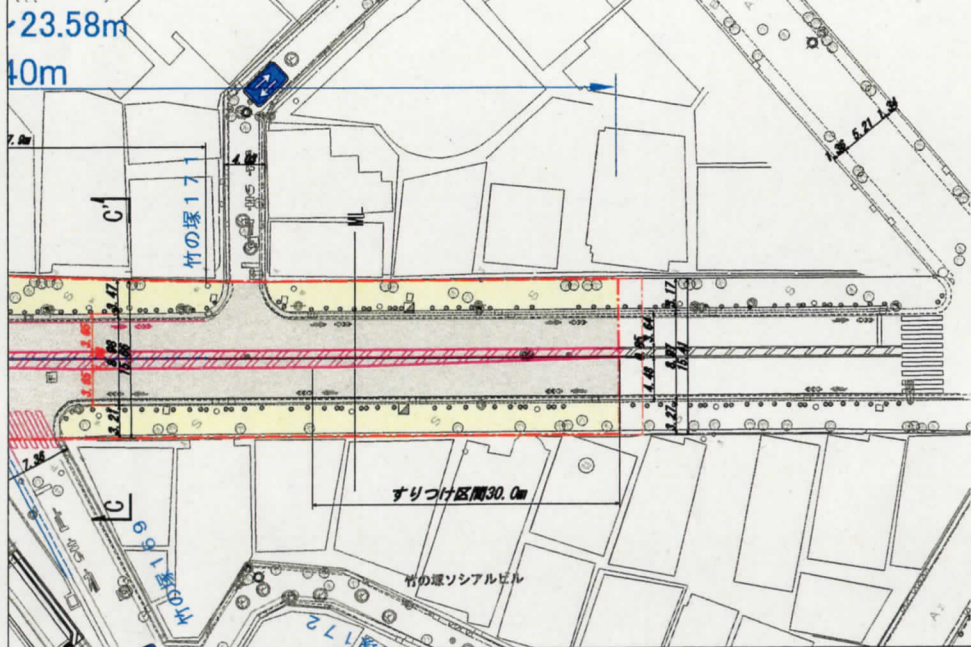
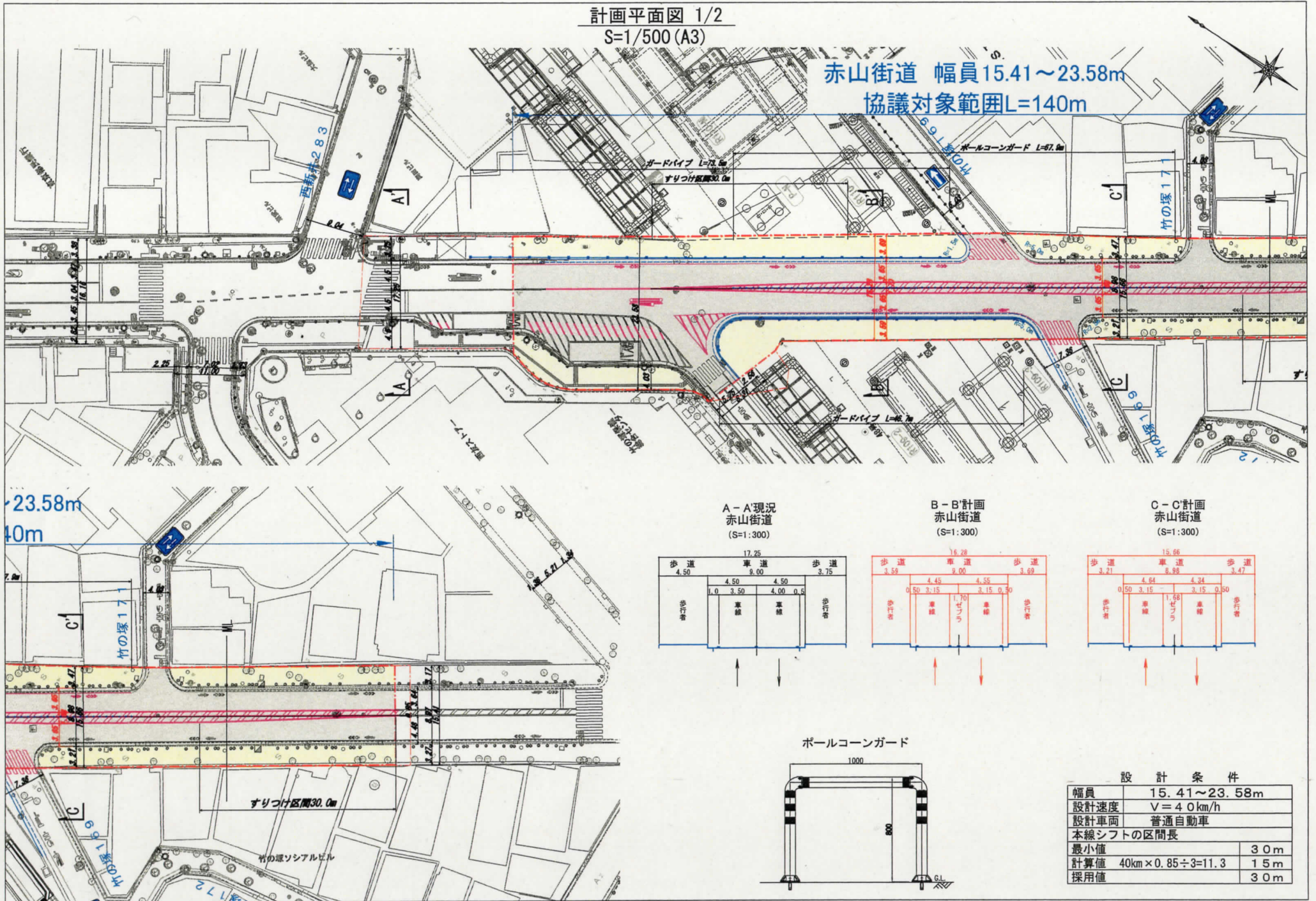


計画平面図 1/2

S=1/500 (A3)

赤山街道 幅員15.41~23.58m

協議対象範囲L=140m



A-A 現況
赤山街道
(S=1:300)

歩道		車道		歩道	
4.50		9.00		4.50	3.75
	0.0	3.50	4.00	0.5	
歩行者		車線	車線		歩行者

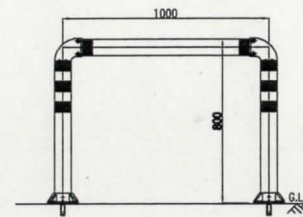
B-B 計画
赤山街道
(S=1:300)

歩道		車道		歩道	
3.59		9.00		4.55	3.69
	0.50	3.15	1.70	3.15	0.50
歩行者		車線	自転車	車線	歩行者

C-C 計画
赤山街道
(S=1:300)

歩道		車道		歩道	
3.21		9.99		4.34	3.47
	0.50	3.15	1.68	3.15	0.50
歩行者		車線	自転車	車線	歩行者

ポールコーナガード



設計条件

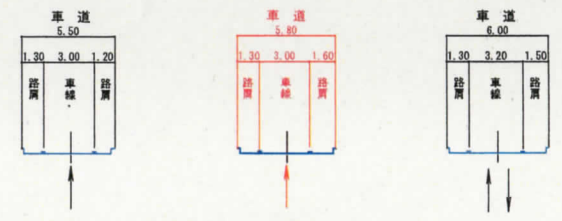
幅員	15.41~23.58m
設計速度	V=40km/h
設計車両	普通自動車
本線シフトの区間長	
最小値	30m
計算値	$40\text{km} \times 0.85 \div 3 = 11.3$
採用値	30m

計画平面図 2/2

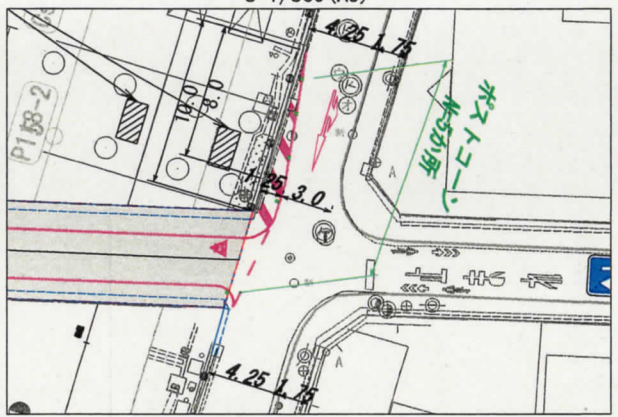
S=1/500 (A3)



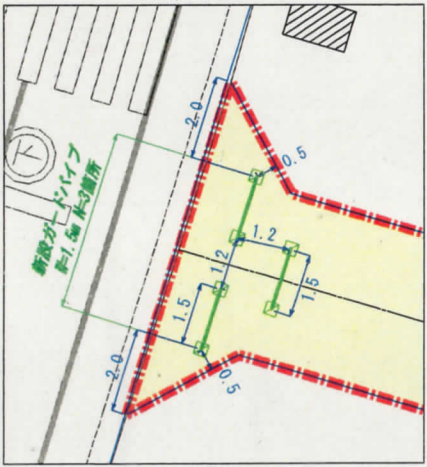
D-D'現況 舎人282号線 幅員5.5m (S=1:300)
 E-E'計画 舎人282号線 幅員5.8m (S=1:300)
 F-F'現況 竹の塚142号線 幅員6.0m (S=1:300)



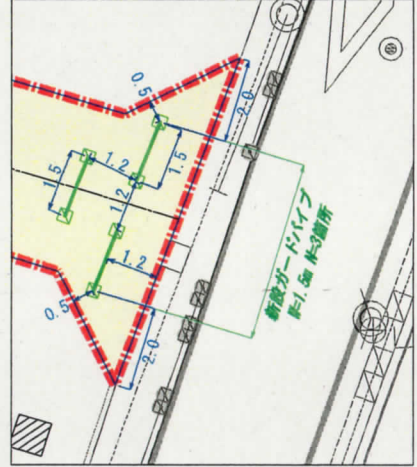
舎人282号線 拡大図
S=1/300 (A3)



西新井391 拡大図
S=1/60 (A3)



竹の塚169 拡大図
S=1/60 (A3)



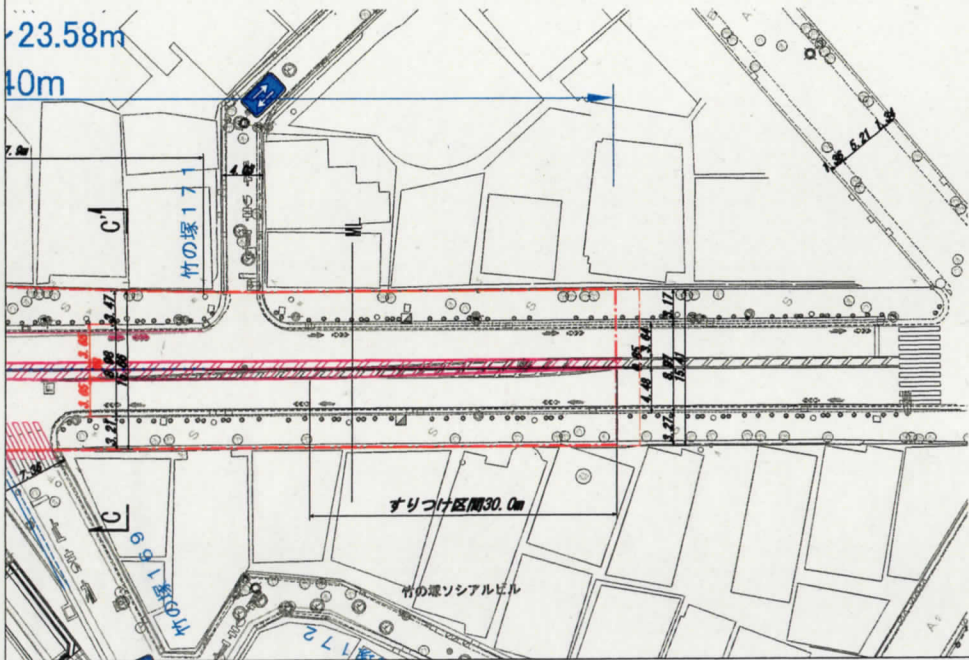
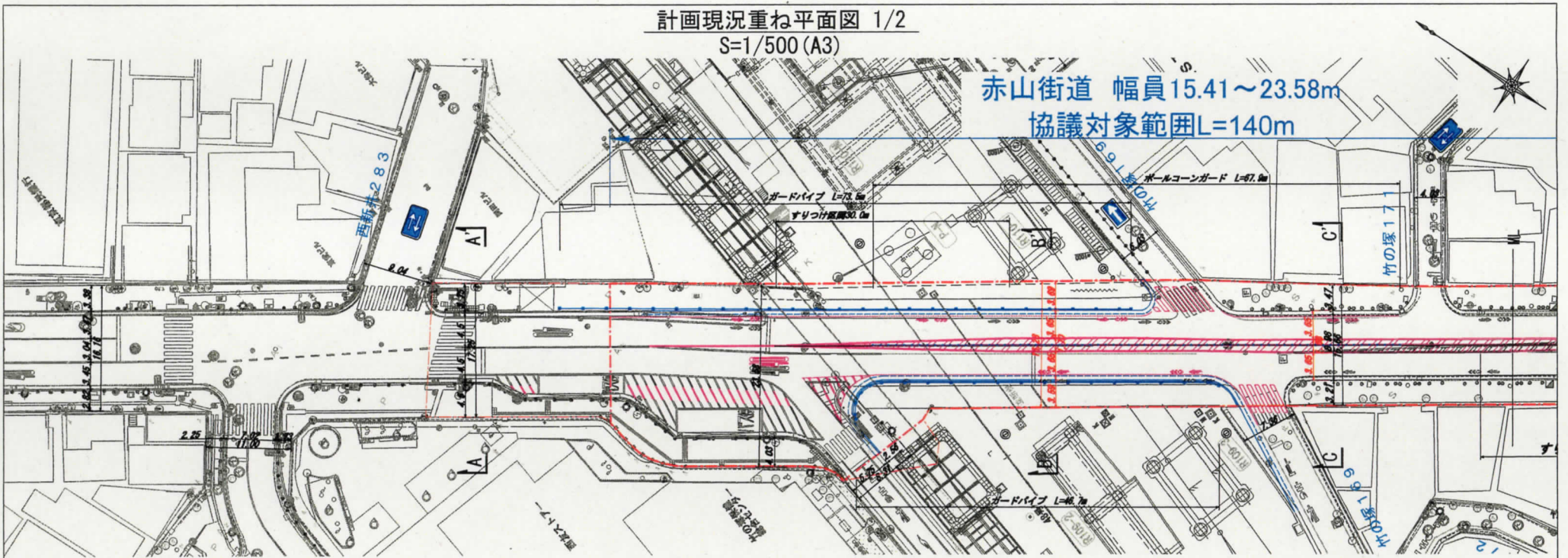
G-G'計画 代替通路整備 幅員4.0m (S=1:300)



計画現況重ね平面図 1/2

S=1/500 (A3)

赤山街道 幅員15.41~23.58m
協議対象範囲L=140m



A-A 現況
赤山街道
(S=1:300)

歩道		車道				歩道	
4.50		4.50	9.00	4.50		3.75	
	歩行者	1.0	3.50	4.00	0.5		
			車線	車線			
						歩行者	

B-B 現況
赤山街道
(S=1:300)

歩道		車道				歩道	
2.91		4.05	8.65	4.60		2.56	
	歩行者					歩行者	
			車線	車線			
						敷設工事中通行不可	

C-C 現況
赤山街道
(S=1:300)

歩道		車道				歩道	
3.21		3.50	8.98	5.15		3.47	
	歩行者	0.5	3.0	4.65	0.5		
			車線	車線			
						歩行者	

B-B 計画
赤山街道
(S=1:300)

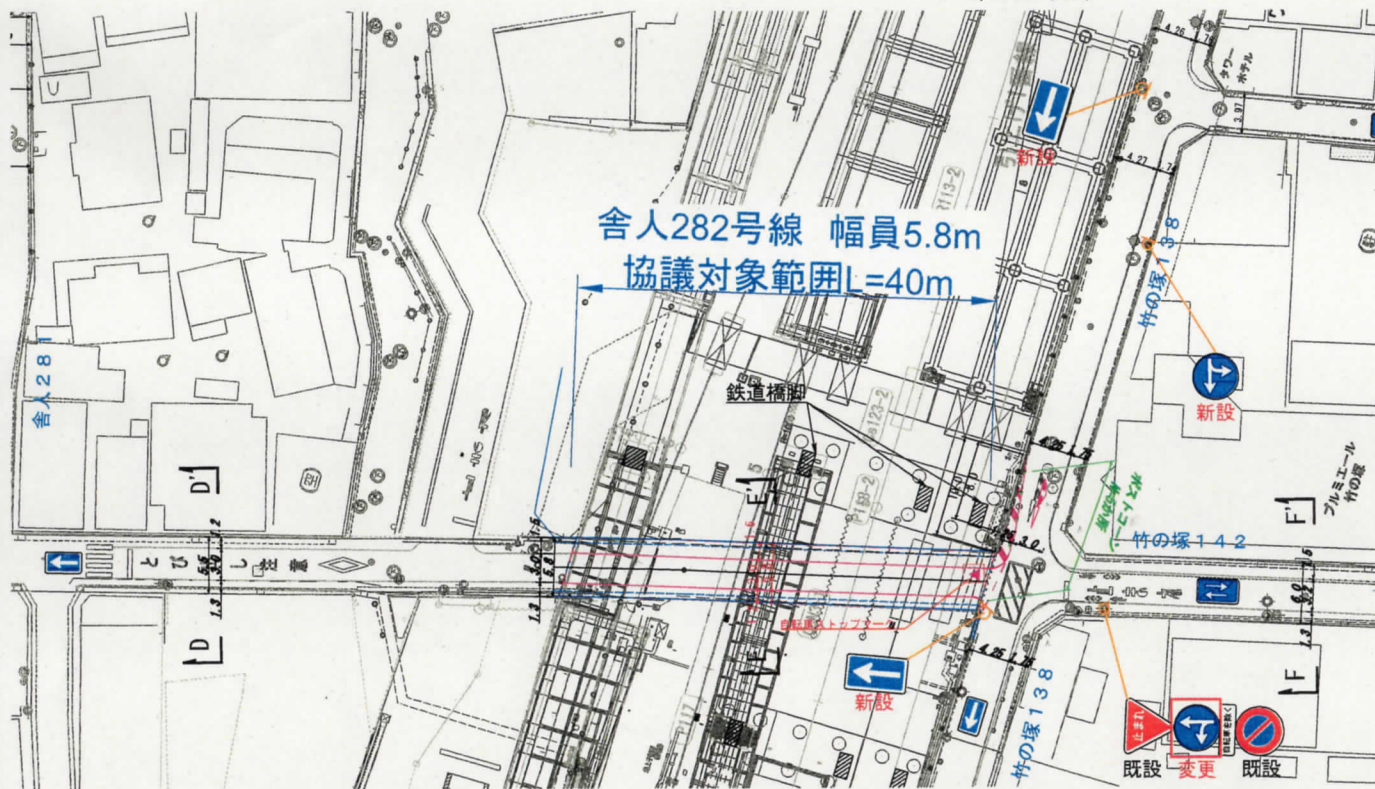
歩道		車道				歩道	
3.59		4.45	9.00	4.55		3.69	
	歩行者	0.50	3.15	1.30	3.15	0.50	
			車線	歩行者	車線		
						歩行者	

C-C 計画
赤山街道
(S=1:300)

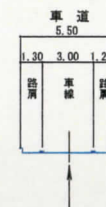
歩道		車道				歩道	
3.21		4.64	8.00	4.34		3.47	
	歩行者	0.50	3.15	1.68	3.15	0.50	
			車線	歩行者	車線		
						歩行者	

計画現況重ね平面図 2/2

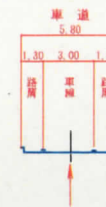
S=1/500 (A3)



D-D'現況
舎人282号線 幅員5.5m
(S=1:300)



E-E'計画
舎人282号線 幅員5.8m
(S=1:300)



F-F'現況
竹の塚142号線 幅員6.0m
(S=1:300)

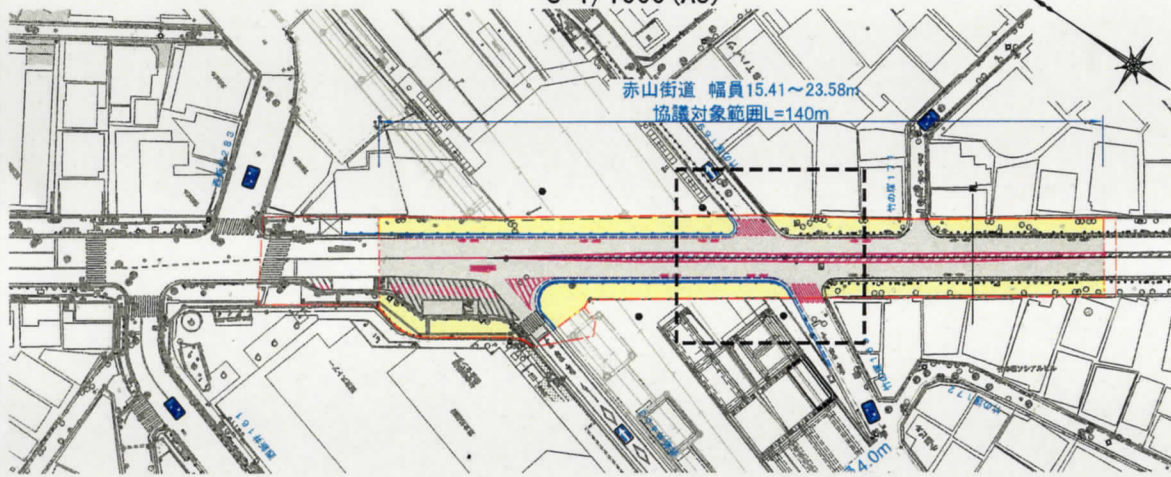


G-G'計画
代替通路整備 幅員4.0m
(S=1:300)



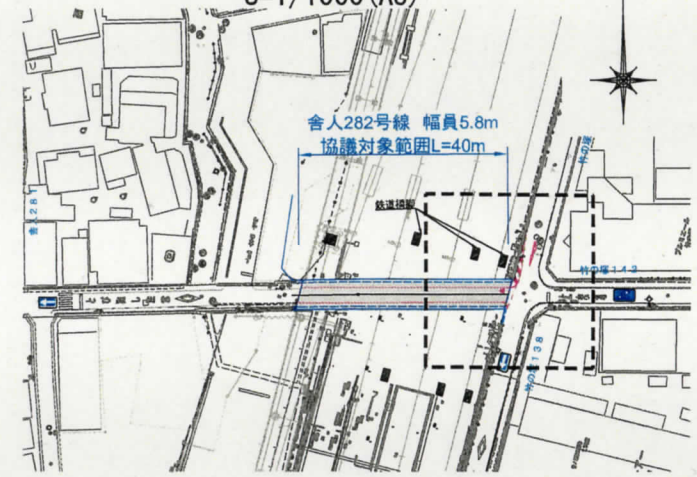
計画平面図（赤山街道）

S=1/1000 (A3)



計画平面図（舎人282号線）

S=1/1000 (A3)

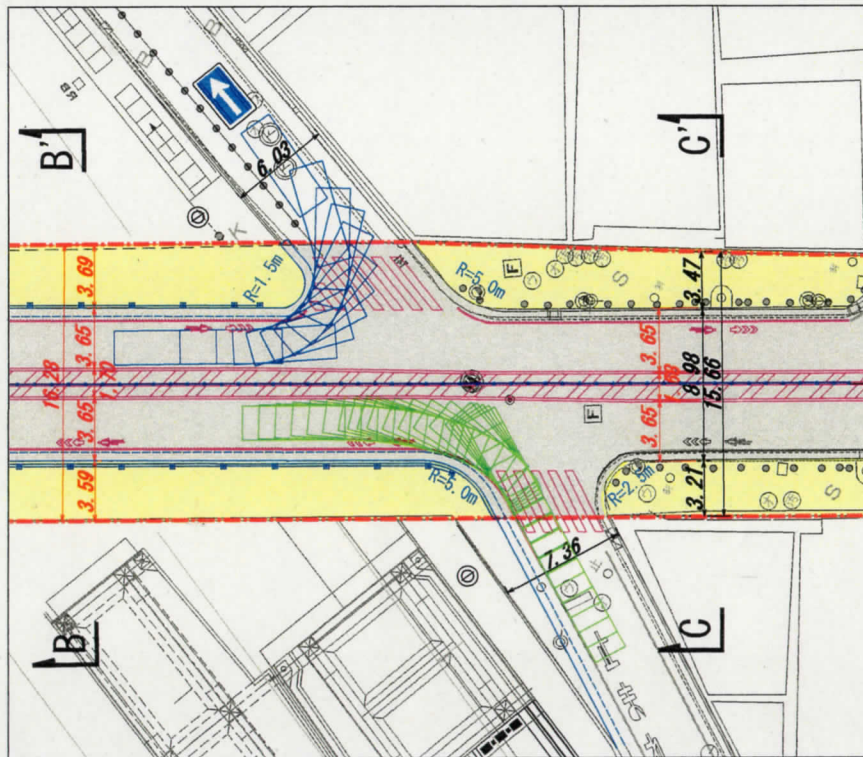


車両軌跡図

S=1/300 (A3)

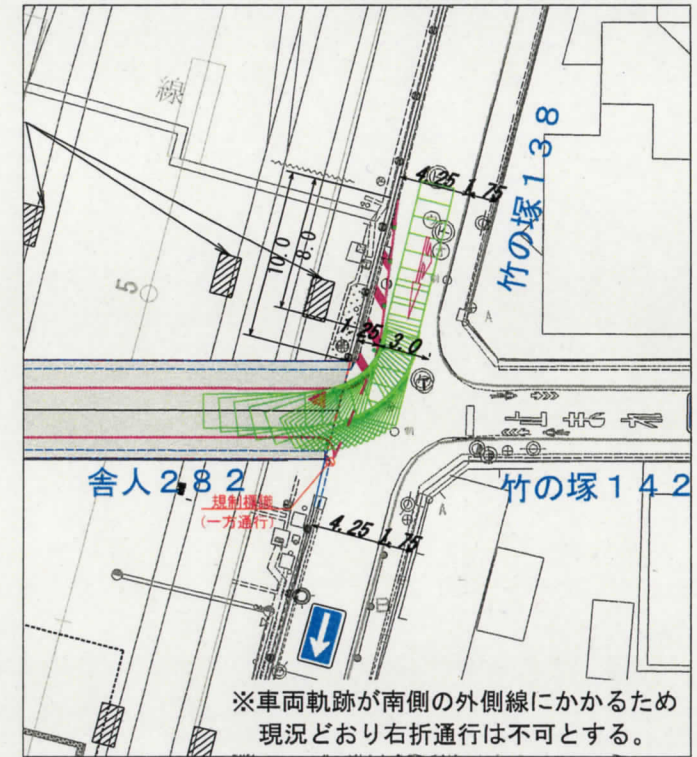
設計車両諸元	
設計車両	小型自動車等
最小半径	7.0m

※緊急車両通行を想定



車両軌跡図

S=1/300 (A3)



計画平面図 (舎人282号線)

S=1/1000 (A3)



視距イメージ図

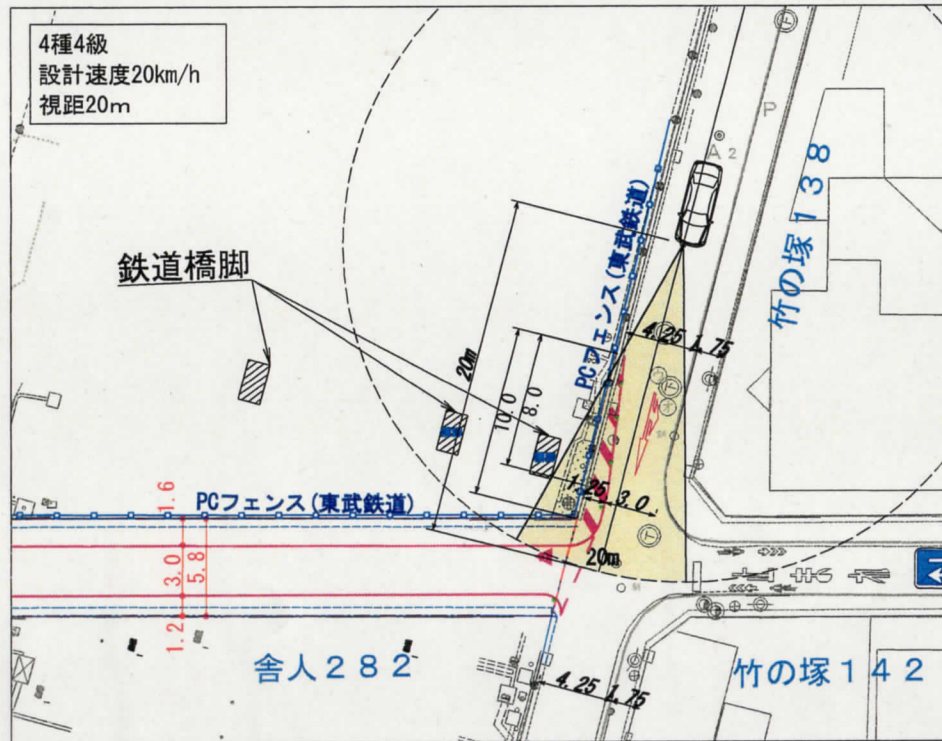


PCフェンス製品イメージ



視距確認図

S=1/300 (A3)



PCフェンス 金網 (規格・カラー)

完全式菱形金網 (JISG3552準拠)

金網種類	300g 亜鉛めっき鉄線	400g 亜鉛めっき鉄線	ダフガード*マイルト スプリングネット 鉄・742・743の仕様による	スプリングネット カラーハガネ鉄線 (300g/m以上めっきカラー線)	サンカラー鉄線 (3種めっきカラー線)	ビニル被覆亜鉛めっき鉄線
規格 (mm)	φ3.2×56・φ3.2×50 φ3.2×40・φ4.0×56	φ3.2×56・φ3.2×40 φ4.0×56	φ2.6×56・φ2.6×40	φ2.6×56・φ2.6×40	φ3.2×56・φ3.2×50 φ3.2×40	φ3.2×56・φ3.2×50 φ3.2×40・φ4.0×56
カラー						

<カラーハガネ鉄線・サンカラー鉄線・ビニル被覆線>

<カラーハガネ鉄線・サンカラー鉄線のみ>

